





# NAVARRA


Historia, Patrimonio, Medio Natural, Gastronomía, Fiestas y folclore,  
Rutas turísticas, hoteles, restaurantes, compras y cartografía





### RADA EL VIEJO

*(derecha), no conserva más que las ruinas de su recinto amurallado. Ubicado en terreno fronterizo con Aragón, era un excelente enclave defensivo para el reino de Navarra. Arriba, detalle de la puerta de la iglesia de Rada.*



**CASA BLASONADA**, en la que destaca un escudo heráldico entre los balcones, situada en Melida, una localidad cercana a Caparroso, las calles son estrechas y casas están bien cuidadas.

**EL PUEBLO DE RADA** fue destruido en 1455 por Martín de Peralta, siguiendo un mandato del rey Juan II. Lo único que quedó en pie fue la iglesia (abajo).

El que no conserva más que las ruinas es el **recinto amurallado de Rada**. Situado entre **Mélida** y **Caparroso**, tuvo gran importancia en la Edad Media y, teniendo en cuenta que estaba en terreno fronterizo con Aragón, era una un excelente enclave defensivo para el reino de Navarra.

Por la documentación que se conserva parece que la fortificación data del siglo XII. En 1455 fue destruido por Martín de Peralta, siguiendo el mandato del rey Juan II, que estaba enfrentado con su hijo el príncipe Carlos, heredero legal de la corona. Lo único que quedó en pie (quizá por un deseo divino más que humano) fue la iglesia.

En 1981 Luis de Silva, duque de Miranda y heredero de la propiedad, regaló la zona al Gobierno de Navarra. Las excavaciones empezaron en 1984. Por los trabajos realizados se deduce que el recinto amurallado era un castillo urbano emplazado en lo alto de una peña para servir de atalaya.

En las excavaciones se han encontrado cerámicas, huesos y armas que han permitido estudiar la forma de vida de la época, con lo que se ha recuperado el trazado de las calles, la ubicación de las viviendas, la existencia de una ermita, un aljibe y la necrópolis del pueblo. En realidad, las excavaciones realizadas en Rada confirman la suposición de que la muralla fue quemada en el siglo XV.

